









- ZEICHENERKLÄRUNG (innerhalb des Geltungsbereichs)**
-  Grenze des räumlichen Geltungsbereiches (§ 9 Abs. 7 BauGB)
 -  Bestehende Grundstücksgrenzen
- ZEICHENERKLÄRUNG (außerhalb des Geltungsbereichs)**
-  Umgrenzung von Flächen, die im Bodenschutz- und Altlastenkataster erfasst sind (§ 9 LBodSchAG)
 -  Grenze Landschaftsschutzgebiet
 -  FFH-Gebiet
 -  SPA-Vogelschutzgebiet
 -  HQ100 Hochwassergefahrenkarte Juni 2014
 -  Biotop

